




































































**Rutómetro**

**Guadalajara - Ocaña**

Dirección a seguir		Puente		Iglesia	
Camino incorrecto		Seguir pista principal	<b>S.P.P.</b>	Río	
Pista poco visible		Dejar pista principal	<b>D.P.P.</b>	Gasolinera	
Carretera		Casa		Ruinas	

CASILLA	K. T.	K.P.	MAPA	GPS	INFORMACION
1	0,00	0,00		30T486556 4496894	Guadalajara N-320 Cuenca
2	9,10	9,10			Hacia Horche
3	10,80	1,70			Horche seguir recto
4	11,20	0,40			Por c/ Aranzueque
5	11,50	0,30			Por c/ Aranzueque
6	11,70	0,20		30T494399 4489995	
7	11,90	0,20			
8	13,20	1,30			S.P.P.
9	15,70	2,50			
10	16,25	0,55			
11	16,40	0,15			
12	16,70	0,30			S.P.P.
13	19,30	2,60		30T493276 4483180	Izquierda mejor S.P.P.
14	19,95	0,65			Aranzueque por c/ del Viento
15	20,15	0,20			Por c/ del Lagar
16	20,35	0,20			Carretera
17	20,55	0,20			CM-236 Renera
18	20,65	0,10		30T493700 4482034	
19	24,90	4,25			S.P.P.












CASILLA	K. T.	K.P.	MAPA	GPS	INFORMACION
20	27,25	2,35			Loranca de Tajuña CM-236
21	35,95	8,70			CM-236 PK. 3
22	37,20	1,25			
23	37,55	0,35			CM-2003 S.P.P.
24	39,75	2,20			Fuentenovilla por Avda. del Oeste
25	40,05	0,30			CM-2001
26	40,90	0,85		30T491473 4467484	S.P.P.
27	42,80	1,90			S.P.P.
28	45,00	2,20			Mondejar recto hasta carretera
29	45,40	0,40			Carretera
30	46,10	0,70			Driebes 11
31	46,60	0,50			
32	46,90	0,30			
33	47,05	0,15		30T490741 4463210	
34	47,40	0,35			
35	49,75	2,35			S.P.P.
36	50,95	1,20			
37	51,45	0,50			
38	51,80	0,35			












CASILLA	K. T.	K.P.	MAPA	GPS	INFORMACION
39	53,30	1,50		30T492187 4457471	Bordear sembrado
40	53,65	0,35			
41	54,35	0,70			
42	55,15	0,80			S.P.P.
43	56,75	1,60			S.P.P.
44	58,55	1,80			CM-404
45	60,25	1,70			S.P.P.
46	63,25	3,00		30T493667 4452159	S.P.P.
47	64,40	1,15			
48	64,75	0,35			S.P.P.
49	65,65	0,90			
50	67,35	1,70			
51	68,05	0,70			
52	70,05	2,00			El Castillejo
53	71,70	1,65		30T498036 4446982	
54	72,35	0,65			S.P.P.
55	74,60	2,25			Ruinas
56	74,95	0,35			Rueda
57	77,50	2,55			S.P.P.

CASILLA	K. T.	K.P.	MAPA	GPS	INFORMACION
58	78,70	1,20			
59	79,05	0,35			
60	80,55	1,50		30T494756 4442568	S.P.P.
61	81,35	0,80			
62	82,60	1,25			S.P.P.
63	83,50	0,90			S.P.P.
64	86,35	2,85		30T497473 4438752	Granja
65	86,55	0,20			S.P.P.
66	89,35	2,80			
67	91,70	2,35			
68	94,50	2,80		30T496547 4433425	
69	95,55	1,05			Enfrente Belinchón en alto S.P.P.
70	96,25	0,70			
71	97,05	0,80			Belinchón a derecha
72	98,50	1,45			
73	99,05	0,55			
74	99,85	0,80		30T493342 4431956	
75	100,55	0,70			S.P.P.
76	101,40	0,85			
77	102,65	1,25			

CASILLA	K. T.	K.P.	MAPA	GPS	INFORMACION
78	103,70	1,05			
79	105,50	1,80			Zarza de Tajo recto hasta carretera
80	105,70	0,20			
81	105,85	0,15			Plaza Mayor
82	105,95	0,10		30T488702 4429802	Calle Pozas. Al final pista S.P.P.
83	107,00	1,05			
84	108,05	1,05			D.P.P.
85	108,70	0,65			Menos marcada
86	109,15	0,45			
87	110,20	1,05		30T485802 4429041	
88	110,40	0,20			

CASILLA	K. T.	K.P.	MAPA	GPS	INFORMACION
89	111,15	0,75			
90	111,30	0,15			
91	112,50	1,20			
92	114,00	1,50			Santa Cruz de la zarza
93	114,15	0,15			Recto hasta carretera
94	114,35	0,20			Carretera
95	114,45	0,10			Por calle Europa
96	114,75	0,30		30S483618 4426313	Camino rural
97	115,05	0,30			S.P.P.
98	116,85	1,80			
99	117,50	0,65			

CASILLA	K. T.	K.P.	MAPA	GPS	INFORMACION
100	118,25	0,75			
101	118,60	0,35			
102	119,05	0,45		30S479764 4425100	S.P.P.
103	121,25	2,20			
104	122,20	0,95			
105	123,05	0,85			S.P.P.
106	125,30	2,25			
107	132,70	7,40		30S468979 4426105	Villarrubia de Santiago por calle San Isidro
108	132,90	0,20			Por calle Toledana
109	133,00	0,10			Carretera
110	133,70	0,70			Toledo

CASILLA	K. T.	K.P.	MAPA	GPS	INFORMACION
111	134,10	0,40			Ocaña 11 N-400 recto en rotonda
112	139,10	5,00			Noblejas cruzar pueblo por carretera
113	140,30	1,20			Avda Aranjuez
114	140,80	0,50			
115	141,00	0,20		30S461498 4425593	Granja
116	141,75	0,75			
117	142,10	0,35			
118	142,50	0,40			D.P.P.
119	144,25	1,75			
120	145,60	1,35			
121	145,95	0,35		30S458296 4423809	Ocaña