

Rutómetro



















Cantalojas - Guadalajara












Dirección a seguir		Puente		Iglesia	
Camino incorrecto		Seguir pista principal	S.P.P.	Río	
Pista poco visible		Dejar pista principal	D.P.P.	Gasolinera	
Carretera		Casa		Ruinas	












CASILLA	K. T.	K.P.	MAPA	GPS	INFORMACION
1	0,00	0,00		30T476976 4564100	En Cantalojas Caseta control P.N. Hayedo Tejera Negra
2	4,80	4,80			
3	9,20	4,40			S.P.P.
4	14,85	5,65			
5	18,45	3,60			Dirección Majaerayo
6	20,30	1,85			Majaerayo
7	20,60	0,30		30T474823 4551290	Hotel rural Dirección Al ocajón
8	20,75	0,15			S.P.P.
9	21,05	0,30			
10	21,30	0,25			S.P.P.
11	21,90	0,60			
12	22,20	0,30			
13	23,10	0,90			
14	25,50	2,40		30T475922 4547070	
15	26,20	0,70			
16	26,55	0,35			
17	27,50	0,95			
18	28,90	1,40		30T476421 4543744	Subida imposible de frente pista a izquierda
19	30,75	1,85			S.P.P.

CASILLA	K. T.	K.P.	MAPA	GPS	INFORMACION
20	33,15	2,40			S.P.P.
21	35,05	1,90			
22	39,05	4,00			S.P.P.
23	42,45	3,40			Ermita de los Enebrales
24	42,95	0,50		30T478911 4540034	
25	44,05	1,10			Tamajón a la izquierda
26	44,30	0,25			
27	44,45	0,15			
28	44,65	0,20			
29	45,05	0,40		30T477997 4538449	
30	48,45	3,40			Retiendas
31	48,65	0,20			Por puente seguir carretera
32	51,25	2,60			Dirección Guadalajara por CM-1004
33	52,40	1,15		30T477991 4533935	
34	52,55	0,15			S.P.P.
35	54,25	1,70			S.P.P.
36	56,80	2,55		30T475498 4532006	
37	57,00	0,20			
38	57,75	0,75			

CASILLA	K. T.	K.P.	MAPA	GPS	INFORMACION
39	59,05	1,30			Puebla de Vallés
40	59,25	0,20			
41	59,90	0,65			
42	60,65	0,75		30T475091 4529995	Ojo, muy poco visible
43	61,65	1,00			
44	62,75	1,10			
45	63,95	1,20			
46	69,15	5,20			
47	69,65	0,50			Matarrubia, cruzar por carretera
48	69,95	0,30			Plaza Mayor GU-199
49	71,75	1,80			Por CM-1001
50	75,20	3,45		30T472025 4521337	pasado 0,40 PK. 7
51	76,45	1,25			
52	78,10	1,65			Villaseca de Uceda calle Mayor
53	78,35	0,25		30T470310 4518754	
54	79,05	0,70			
55	80,40	1,35			
56	80,60	0,20			Dirección Uceda
57	80,70	0,10			Viñuelas

CASILLA	K. T.	K.P.	MAPA	GPS	INFORMACION
58	81,20	0,50		30T470886 4515854	
59	81,35	0,15			s.p.p.
60	83,95	2,60			
61	84,35	0,40			
62	85,50	1,15			
63	87,00	1,50			
64	87,20	0,20			
65	87,60	0,40			
66	89,50	1,90			
67	91,70	2,20		30T468546 4511745	
68	93,10	1,40			
69	94,80	1,70			
70	95,10	0,30			s.p.p.
71	99,70	4,60			Galapagos calle Valdenuño seguir recto
72	99,95	0,25			Plaza Mayor
73	100,05	0,10		30T471511 4505144	
74	100,65	0,60			
75	105,25	4,60			
76	105,95	0,70			
77	106,05	0,10		30T476933 4506988	Usanos

CASILLA	K. T.	K.P.	MAPA	GPS	INFORMACION
78	106,30	0,25			
79	107,55	1,25			
80	108,90	1,35		30T476364 4504540	s.p.p.
81	111,00	2,10			
82	111,80	0,80			
83	111,90	0,10			
84	112,25	0,35		30T477359 4501808	
85	112,75	0,50			Tiro al plato
86	116,35	3,60			Cabanillas del Campo
87	116,55	0,20			
88	116,70	0,15			Por calle Las Huertas

CASILLA	K. T.	K.P.	MAPA	GPS	INFORMACION
89	116,80	0,10			Por calle Albacete
90	116,85	0,05			
91	116,95	0,10			Por calle Santa Ana
92	117,05	0,10			Por calle Benalaque, seguir recto
93	117,75	0,70			
94	117,95	0,20		30T480745 4497912	
95	118,50	0,55			
96	119,75	1,25			
97	120,25	0,50			
98	120,35	0,10			
99	122,25	1,90		30T483640 4497943	Guadalajara